






LEGENDA ORGANIZACJI RUCHU:

-  B-33 prj - projektowany znak
-  P-4 prj I=(4.60) - projektowane oznakowanie poziome
-  P-4 ist I=(4.60) - istniejące oznakowanie poziome
-  D-1 ist - istniejący znak
-  D-1 przen. - istniejący znak przeniesiony

Biuro projektowe: F.T.B. AREX PAWEŁ JAŻDŻYK ul. Czerwona 9, 96-100 Skierniewice				Inwestor: Gmina Miasto Łowicz pl. Stary Rynek 1 99-400 Łowicz			
Nazwa zadania:		Przebudowa drogi gminnej w zakresie budowy chodnika w ciągu ul. Młyńskiej w Łowiczu					
Adres obiektu:		Województwo: łódzkie		Powiat: łowicki		Gmina: łowicz	
Rysunek:		Plan sytuacyjny					
ZESPÓŁ PROJEKTOWY							
Funkcja		Imię i nazwisko / Nr uprawnień			Specjalność		Podpis
Projektant:		mgr inż. Paweł Jażdżyk upr. nr: LOD/4829/PWBD/22			drogowa		
Faza:		Stadium:	Data:	Skala:	Nr rysunku:		2
PB		SOR	09.2025	1:500			